

# katalog strat

oprac. MONIKA BARWIK



1a




1b



2a



2b



3a



3b

## [ DOKUMENTY ]

W marcu 2011 r. z prywatnego zbioru w woj. mazowieckim skradziono materiały archiwalne [124 szt.]. Wśród utraczonych znalazły się akta „Rządu Gubernialnego Lubelskiego” [Kat. RR-85b], wypisy akt grodzkich – przeważnie wielkopolskich [Kat. RR-85f], papiery dotyczące rodziny Mielżyńskich [Kat. RR-86d], listy pasterskie biskupów krakowskich z lat 1746–1776 [Kat. RR-86i], XIX-wieczne dokumenty z zaborów pruskiego i rosyjskiego [Kat. RR-86j]. Prezentujemy wybrane dokumenty.

### KRADZIEŻ PRYWATNEGO ZBIORU DOKUMENTÓW Z M. PRACE DUŻE (WOJ. MAZOWIECKIE)

1a, b. Akta Rządu Gubernialnego Lubelskiego z lat 1820–1876 [40 dokumentów] pierwotnie stanowiących całość, o czym świadczy pierwsza karta facykulu z tytułem  
Kat. RR-85b

2a, b. Wypisy akt grodzkich (przeważnie wielkopolskich) – poz. 13–17, 41–44, 47–49, 51–53, 59, 76, 77, 80, 90, 93, 97, 98, 100, 101, 103, 104, 106, 109, 112, 116 oraz listy staropolskie poz. 105, 107  
Kat. RR-85f

3a, b. Papiery dotyczące rodziny Mielżyńskich – poz. 40, 46, 54, 55, 58, 75, 83, 85  
Kat. RR-86d

4. Listy pasterskie biskupów krakowskich z lat 1746–1776 (starodruki) poz. 113–115, 117–124  
Kat. RR-86i

5a, b. Dokumenty z XIX w. z zaboru pruskiego i rosyjskiego numerach: 29, 32, 50, 54, 56, 57, 70–73, 78, 79, 108, 111, 112. Opisy i podobizny herbów: 1–2, 2–1, 3–6  
Kat. RR-86j

6. „Gazeta Rządowa”: nr 143 z czerwca 1855 r. oraz nr 70 z marca 1842 r.  
Kat. RR-86c

7. List prof. Jabłońskiego dotyczący organizacji jubileuszu 50-lecia twórczości J. Malczewskiego w Krakowie  
Kat. RR-86a





113



4

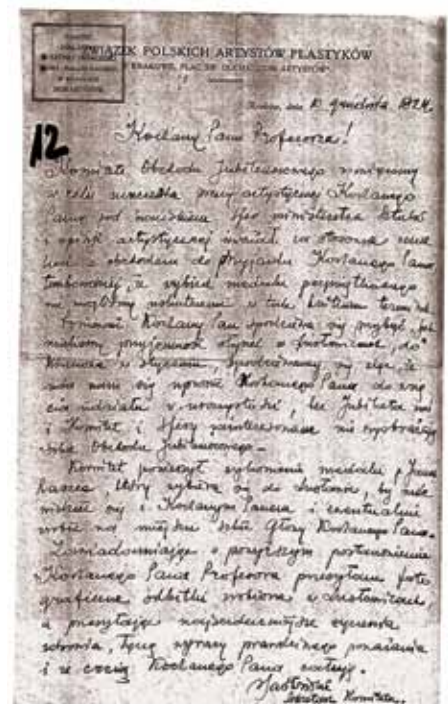
5a



5b



6



7

# catalogue of losses

## [ DOCUMENTS ]

In March 2011 archive materials (124 items) were lost from a private collection in the Mazowieckie voivodship. The losses included the acts of the "1867-1918 Lublin Governor's office" (Cat. RR-858), excerpts from municipal acts – mostly from the Greater Poland regions (Cat. RR-859), documents on the Mielżyński family (RR-860), pastoral epistles of the Krakow bishops from the years 1746-1776 (Cat. RR-861), 19th century documents from the Prussian and Russian practitioners (Cat. RR-862). Selected documents below.

**THEFT OF A PRIVATE COLLECTION OF DOCUMENTS FROM A FLAT – LARGE WORKS (MAZOWIECKIE VOIVODSHIP)**

1a, b. Lublin Government Acts from the years 1820-1876 (40 documents) originally comprising a whole,

as testified by the first page of the fascicle with the title **Cat. RR-858**

2a, b. Extracts from municipal records (mostly from the Great Poland region) – pos. 13-17, 41-44, 47-49, 51-53, 59, 76, 77, 80, 90, 93, 97, 98, 100, 101, 103, 104, 106, 109, 112, 116 and

old Polish letters - pos. 105, 107 **Cat. RR-859**

3a, b. Records on the Mielżyńskis' family – pos. 40, 46, 54, 55, 58, 75, 83, 85 **Cat. RR-860**

4. Pastoral letters of Kraków bishops from the years 1746-1776 (old prints)

pos. 113-115, 117-124 **Cat. RR-861**

5a, b. Documents from the 19th cent. from the Prussian and Russian partition numbered: 29, 32, 50, 54, 56, 57, 70-73, 78, 79, 108, 111, 112.

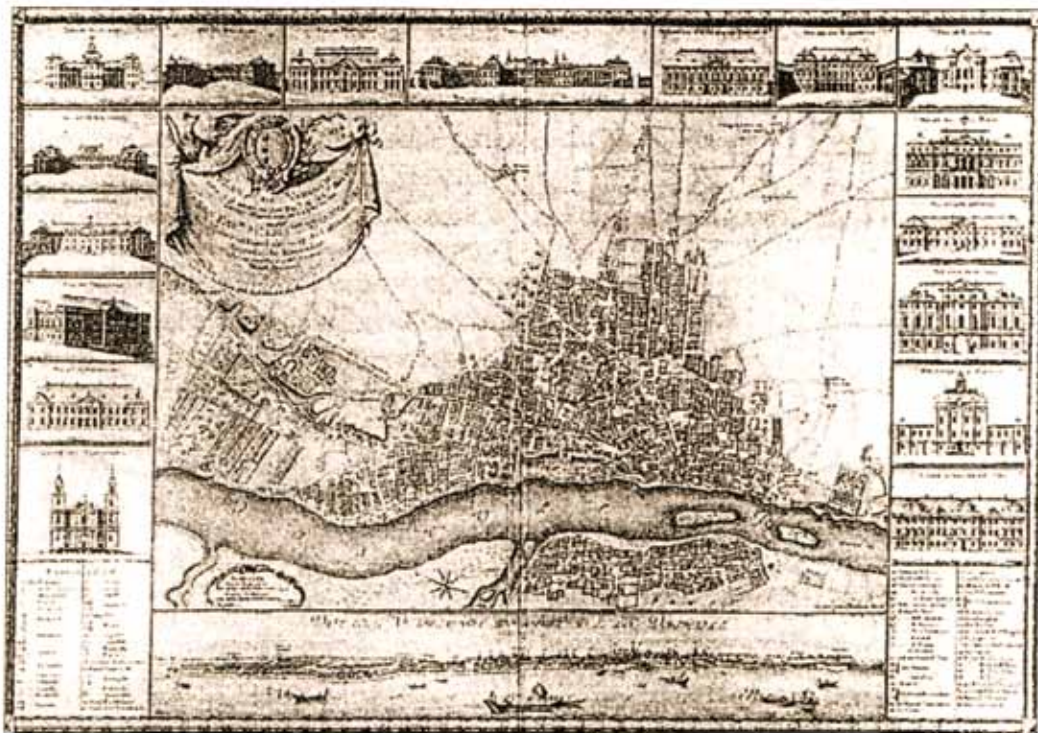
Descriptions and representations of coat of arms: 1-2,

2-1, 3-6 **Cat. RR-862**

6. „Gazeta Rządowa”: No. 143 of June 1855 and no. 70 of March 1842 **Cat. RR-863**

7. Prof. Jabłoński's letter on the organisation of the 50th anniversary of J. Malczewski's work in Kraków **Cat. RR-864**





8

## [ MAPY ]

### KRADZIEŻ W 2003 R. Z BIBLIOTEKI KATOLICKIEGO UNIwersYTETU LUBELSKIEGO W LUBLINIE

8. *Plan Warszawy* z atlasu Rizzi Zannoni Battista Antonio wydanego w Paryżu w 1772 r.  
Druk, papier, 40 x 59 cm  
Kat. RR-366

### ZAGINIĘCIE STWIERDZONE W 2001 R. W MUZEUM HISTORYCZNYM M. ST. WARSZAWY

9. **SPEEDE J., HUMBLE G. A. NEWE.** *Map of Poland*, 1626 r.  
Miedzioryt kolorowany  
Kat. RR-793

10. **SEUTTER M.** *Diversi Globi Terr-Aquei...*  
– mapa z współprawnnej catości *Atlas Compendiosus Scholasticus...* Augsburg.  
Miedzioryt kolorowany, ok. 51 x 61 cm  
Kat. RR-794

11. **SEUTTER M.** *Daniae Regnum cum Ducatu Holsatiae et Slesvici, nec non Insulae Danicae...*  
– mapa z współprawnnej catości *Atlas Compendiosus Scholasticus...* Augsburg.  
Miedzioryt kolorowany, ok. 51 x 61 cm  
Kat. RR-795

12. **SEUTTER M.** *Synoptis plagae Septemtrionalis sive Sueciae, Danicae et Norvegiae regn...*  
– mapa z współprawnnej catości *Atlas Compendiosus Scholasticus...* Augsburg.  
Miedzioryt kolorowany, ok. 51 x 61 cm  
Kat. RR-796



9



10



11



12

## catalogue of

## [ MAPS ]

### THEFT IN 2003 FROM THE CATHOLIC UNIVERSITY OF LUBLIN IN LUBLIN.

8. *Map of Warsaw* from Rizzi Zannoni Battista Antonio's album published in Paris in 1772.  
Print, paper, 40 x 59 cm  
Cat. RR-366

### LOSS DISCOVERED IN 2001 FROM THE HISTORICAL MUSEUM OF THE CITY OF WARSAW

9. **SPEEDE J., HUMBLE G. A. NEWE.** *Map of Poland*, 1626.  
Colour copper plate  
Cat. RR-793

10. **SEUTTER M.** *Diversi Globi Terr-Aquei...* - map from the overall binding *Atlas Compendiosus Scholasticus...* Augsburg.  
Colour copper plate, c. 51 x 61 cm  
Cat. RR-794

11. **SEUTTER M.** *Daniae Regnum cum Ducatu Holsatiae et Slesvici, nec non Insulae Danicae...*  
– map from the overall binding *Atlas Compendiosus Scholasticus...*





13



14

**ZAGINIĘCIE Z MUZEUM REGIONALNEGO ZIEMI LIMANOWSKIEJ STWIERDZONE W 2011R.**

13. Akt lokacyjny miasta Limanowej wydany przez króla Zygmunta Augusta w 1565 r. Na skręconym sznurze przewieszona pieczęć królewska, zachowana tylko w części. W górnym prawym rogu dwie dziury okrągłe o średnicy ok. 4 mm  
**Kat. RR-867**

14. Przywilej dla miasta Limanowej na urządzenie 12 jarmarków rocznie, wydany przez cesarza austriackiego w 1792 r. U dołu w drewnianej, tocznej oprawie pieczęć cesarska, częściowo uszkodzona  
**Kat. RR-868**

**[ TŁOKI PIECZĘTNE ]**

**KRADZIEŻ W 1976 R. Z MUZEUM W BOLKOWIE (WOJ. DOLNOŚLĄSKIE)**

15a, b. Tłok pieczęci cechu sukienników Mosiądz, wys. 33 cm  
**Kat. RN-8**

16a, b. Tłok wielkiej pieczęci ławników miasta Bolkowa, 1649 r. Mosiądz wys. 12 cm  
**Kat. RN-9**

17a, b. Tłok pieczęci cechu rzeźników w Bolkowie, 1647 r. Mosiądz, wys. 10 cm  
**Kat. RN-10**

18a, b. Tłok pieczęci zarządu gospodarstwa majątku cystersów na zamku w Bolkowie Drewno, kamień, mosiądz, wys. 87 cm  
**Kat. RN-11**



15a



16a



17a



18a



15b



16b



17b



18b

**losses**

Augsburg. Colour copper plate, c. 51x61 cm  
**Cat. RR-795**

12. **SEUTTER M.**  
*Synopsis plagae Septemriorialis sive Sueciae, Danicae et Norvegiae regn...*  
 – map from the overall binding  
*Atlas Compendiosus Scholasticus...*  
 Augsburg.  
 Colour copper plate, c. 51x61 cm  
**Cat. RR-796**

13. Location Act of the town of Limanowa issued by King Sigismund Augustus in 1565. On a twisted string the only partly extant royal seal. In the upper right hand corner two round holes about 45 mm in diameter.  
**Cat. RR-867**

14. Privileges to the town of Limanowa to organise 12 markets per annum issued by the Austrian Emperor in 1792. At the bottom, a partly damaged Imperial seal in a

turned wooden frame  
**Cat. RR-868**

**[ SEAL MATRICES ]**

**THEFT IN 1976 FROM THE CASTLE IN BOLKOW MUSEUM (DOLNOŚLĄSKIE VOIVODSHIP)**

15a, b. Seal matrix of the draper's guild  
 Brass, height 33 cm  
**Cat. RN-8**

16a, b. Seal matrix of the grand seal of the aldermen of the city Bolków, 1649.  
 Brass, height 12 cm  
**Cat. RN-9**

17a, b. Seal matrix of the slaughterers' guild in Bolków, 1647.  
 Brass, height 10 cm  
**Cat. RN-10**

18a, b. Seal matrix of the managers of the Cistercian order's estate at the castle in Bolków Wood, brass, stone, height 87 cm  
**Cat. RN-11**